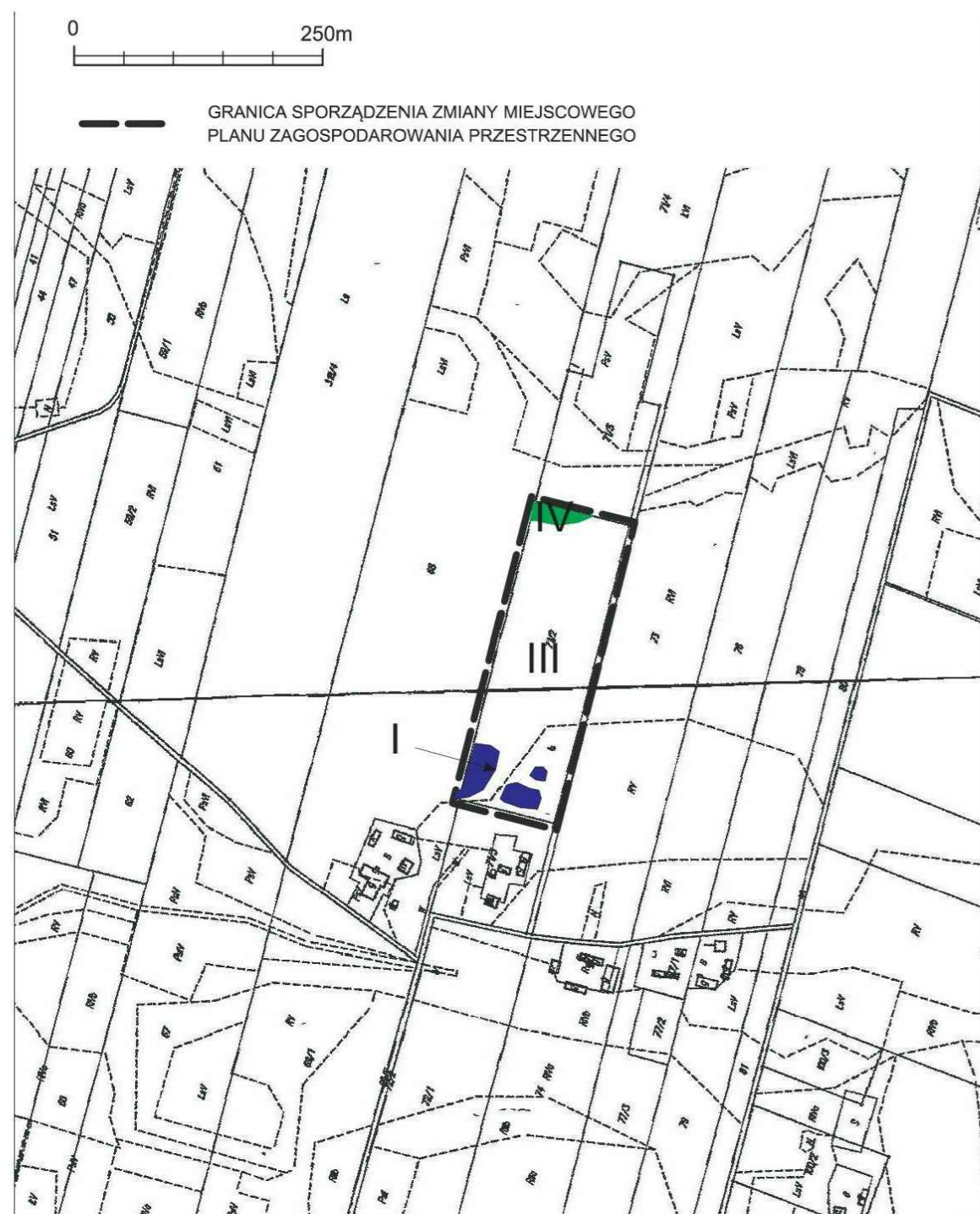







Mapa struktur ekofizjograficznych zmiany miejscowego planu zagospodarowania przestrzennego
na terenie działek ewidencyjnych nr 71/2, 88/8, 88/9, 93/1, 92/2 w obrębie geodezyjnym Olszewiec, Gmina Czernice Borowe



Zaznaczono obszar zbiorników wodnych - sztucznych, wynik wydobywania kruszywa naturalnego. Pozostała część działki zdegradowana - przekształcenia geomechaniczne.
W części północne niewielki skraj lasu.



LEGENDA:

-  - GRANICA OPRACOWANIA
-  - GŁÓWNE CIEKI WODNE
-  - OBSZARY LASÓW
-  - OCZKA WODNE, MAŁE ZASTOISKOWE ZBIORNIKI
-  - STREFY TYPÓW SIEDLISK - ZGODNIE Z OPISEM W CZĘŚCI TEKSTOWEJ
UWAGA: Strefa I i II powinna zostać wyznaczona w bezpośrednim sąsiedztwie wskazanych cieków wodnych - jednak ze względu na skalę mapy nie jest to możliwe - należy przyjmować strefę I i II w obrębie cieków wodnych.