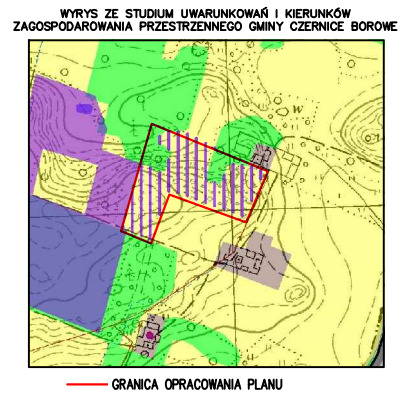
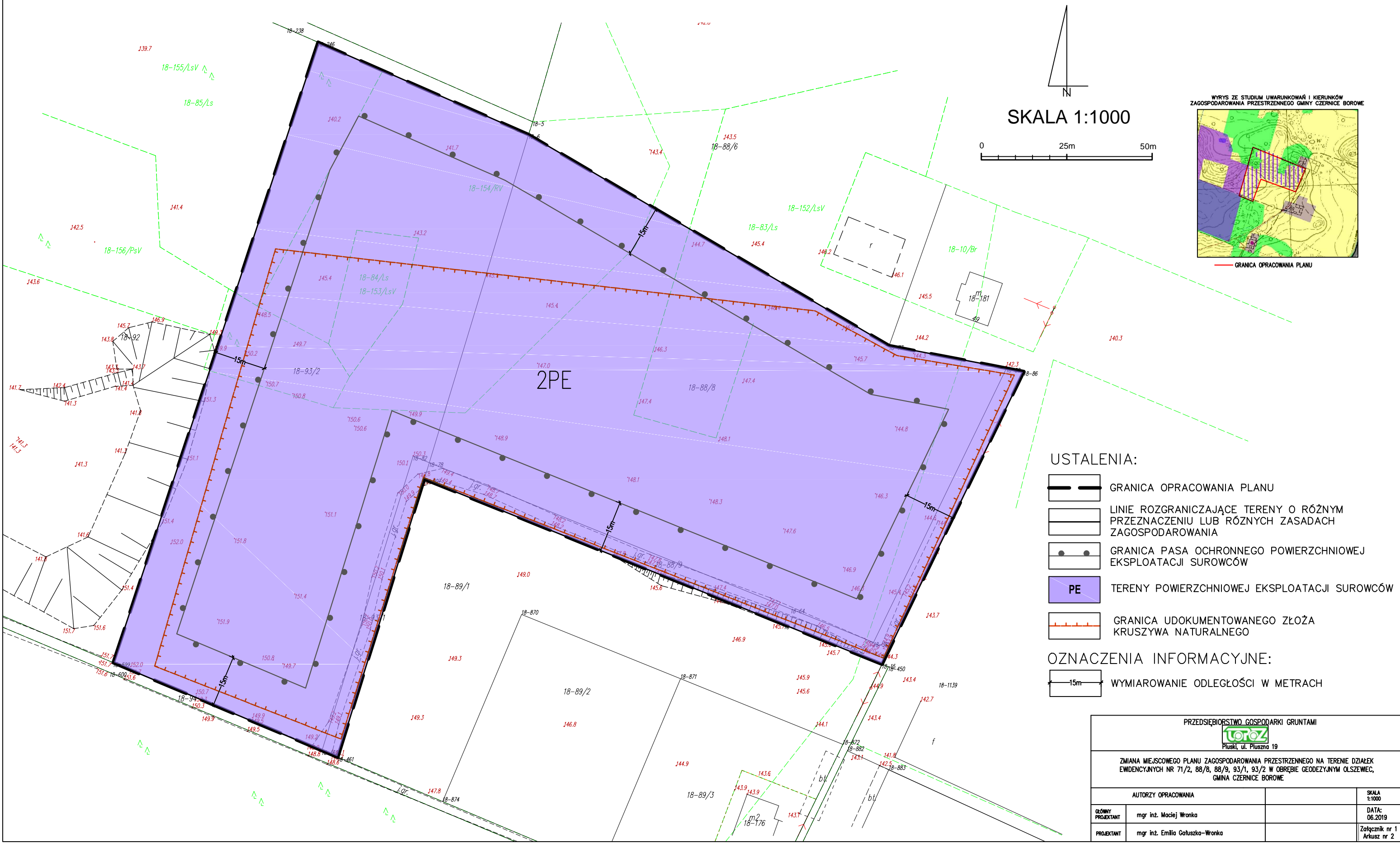
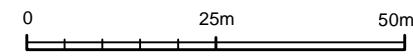


# ZMIANA MIEJSCOWEGO PLANU ZAGOSPODAROWANIA PRZESTRZENNEGO NA TERENIE DZIAŁEK EWIDENCYJNYCH NR 71/2, 88/8, 88/9, 93/1, 93/2 W OBRĘBIE GEODEZYJNYM OLSZEWIEC, GMINA CZERNICE BOROWE






ZAŁĄCZNIK NR 1  
 ARKUSZ NR 2  
 DO UCHWAŁY NR.....  
 RADY GMINY CZERNICE BOROWE Z DNIA.....r.



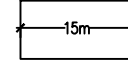
SKALA 1:1000




### USTALENIA:

-  GRANICA OPRACOWANIA PLANU
-  LINIE ROZGRANICZAJĄCE TERENY O RÓŻNYM PRZEZNACZENIU LUB RÓŻNYCH ZASADACH ZAGOSPODAROWANIA
-  GRANICA PASA OCHRONNEGO POWIERZCHNIOWEJ EKSPLOATACJI SUROWCÓW
-  PE TERENY POWIERZCHNIOWEJ EKSPLOATACJI SUROWCÓW
-  GRANICA UDOKUMENTOWANEGO ZŁOŻA KRUSZYWA NATURALNEGO

### OZNACZENIA INFORMACYJNE:

-  WYMIAROWANIE ODLEGŁOŚCI W METRACH

PRZEDSIĘBIORSTWO GOSPODARKI GRUNTAMI  Pluski, ul. Pluszna 19		
ZMIANA MIEJSCOWEGO PLANU ZAGOSPODAROWANIA PRZESTRZENNEGO NA TERENIE DZIAŁEK EWIDENCYJNYCH NR 71/2, 88/8, 88/9, 93/1, 93/2 W OBRĘBIE GEODEZYJNYM OLSZEWIEC, GMINA CZERNICE BOROWE		
AUTORZY OPRACOWANIA		SKALA 1:1000
GŁÓWNY PROJEKTANT	mgr inż. Maciej Wronka	DATA: 06.2019
PROJEKTANT	mgr inż. Emilia Gałuszka-Wronka	Załącznik nr 1 Arkusz nr 2